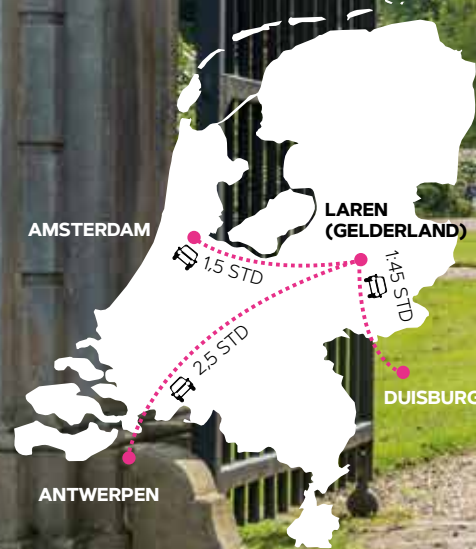




NICHT  
WENIGER ALS  
90% ÜBER  
UNBEFESTIGTE  
WEGE

HOLLAND STORY-ROUTE

# Wandern rund um Haus Verwolde



WANDER-  
RUNDWEG  
VON **2:45 STD**  
(11 KM)



# Projekt Schlösser und Landsitze

In den Niederlanden gibt es rund 600 Schlösser, Landsitze und Landgüter und das ist immer noch ein gut gehütetes Geheimnis. Diese typischen historischen niederländischen Häuser und wunderschönen Gärten wurden im 17. und 18. Jahrhundert vor allem von Kaufleuten und Adligen bewohnt. Sie entstammen demselben Reichtum und derselben Opulenz, die auch die weltberühmten Gemälde des Rijksmuseums in Amsterdam und des Mauritshuis in Den Haag hervorgebracht haben. Höchste Zeit, diese prächtigen Schlösser und Landsitze ins Rampenlicht zu rücken. Zusammen erzählen sie die Geschichte von beeindruckenden Gärten, historischen Einrichtungen mit wertvollen Sammlungen und berühmten Bewohnern. Eine Ode an das reiche Landleben der Niederlande im Laufe der Jahrhunderte. Weitere Informationen über niederländische Schlösser und Landsitze finden Sie hier:

[www.holland.com/schlösser](http://www.holland.com/schlösser)



## Landgut Verwolde

**D**as schlossartige Haus Verwolde wurde 1776 im Auftrag von Frederik Willem Baron van der Borch im neoklassizistischen Stil erbaut. Der Entwurf stammt von Philip Willem Schonck, Architekt von Statthalter Wilhelm V. Das Haus Verwolde hat auch einen schön angelegten Garten, den es sich zu besuchen lohnt. Die Wanderung führt durch die Bocage-Landschaft des Achterhoek rund um Haus Verwolde. Hier wechseln sich breite Sandwege, Alleen und schmale Pfade durch Wälder und an Baumwällen, Bächen, Äckern und Weiden entlang ab. Die Route führt an verschiedenen alten charakteristischen Bauernhäusern mit bunten Fensterläden vorbei, die Ende des 19. Jahrhunderts im gleichen Stil gebaut wurden. Altmodische Heuschuber und ein Teegarten in einem ummauerten Gemüsegarten runden das idyllische Bild ab. Der dicke Baum steht natürlich auch auf dem Programm. Das Alter dieser gigantischen Stieleiche mit einem Umfang von 7,75 Metern wird auf 450 bis 500 Jahre geschätzt. Diese Eiche ist möglicherweise die älteste Eiche in den Niederlanden. Der Baum ist Teil des „Bijzondere Bomenpad“ (Weg der besonderen Bäume), den Geldersche Kasteelen en Landschap angelegt hat (Dauer 30 Minuten). Die Route für den „Bijzondere Bomenpad“ führt an 17 besonderen Baumarten vorbei, siehe: <https://assets.glk.nl>.

## Natur und Kultur Hand in Hand

**H**aus Verwolde in Laren ist für Natur- und Kulturliebhaber sehr zu empfehlen. Haus Verwolde wurde 200 Jahre lang von mehreren Generationen der gleichen Familie bewohnt. 1777 wurde das Anwesen zusammen mit dem Garten der Stiftung „Vrienden der Geldersche Kasteelen“ (Freunde der Gelderländer Schlösser) übertragen. Diese Stiftung hat sowohl dem Haus selbst als auch dem 1926 durch den Landschaftsarchitekten Hugo Poortman angelegten Garten seinen alten Glanz wiedergegeben. Bereits vor seinem Bau im Jahr 1776 konnte Haus Verwolde auf eine bewegte Vergangenheit zurückblicken, denn schon 1179 stand genau hier eine Burg, die im 16. Jahrhundert erstürmt und zerstört wurde. Erst viele Jahre später wurde Huis Verwolde wieder zu dem Monument errichtet, das es heute ist.



## Praktische Informationen

**D**ie Sammlung von Haus Verwolde erzählt die Geschichte seiner ehemaligen adligen Bewohner.

Zusammen mit einem Führer kann man alle Räume des Hauses besichtigen, darunter auch das Kinderzimmer und den Speisesaal. Im Schloss-Shop ist eine Schnitzeljagd durch den wunderschönen Garten erhältlich. Außerdem finden regelmäßig Veranstaltungen für Jung und Alt statt. Das Haus ist von April bis Oktober und an Feiertagen für Besichtigungen und Führungen geöffnet. Der Garten ist während der Öffnungszeiten frei zugänglich. Am besten reservieren Sie sich eine Eintrittskarte für Ihren Besuch unter:

<https://verwolde.glk.nl>. Die aktuellen Öffnungszeiten und den Veranstaltungskalender finden Sie auf der Website.

*Huis Verwolde, Jonker Emilelaan 4, Laren (Gelderland)*

## Dauer Wanderung

**B**ei durchschnittlichem Gehtempo dauert die Wanderung 2 Stunden und 45 Minuten (11 km). Achtung: Die Wanderung ist mit Wanderknotenpunkten ausgeschildert und mit der beiliegenden Textbeschreibung und der Karte gut zu finden.

## Start- und Zielpunkt

**P**arkplatz von *Haus Verwolde, Jonker Emilelaan 4, Laren (Gelderland)*. Hier können Sie Ihr Auto sicher und kostenlos abstellen.






## Wunderbar übernachten

Kombinieren Sie die Wanderung mit einer Übernachtung in Landhausatmosphäre und machen Sie Ihren Aufenthalt im Achterhoek damit unvergesslich. 20 Autominuten entfernt gibt es zwei besondere Übernachtungsmöglichkeiten:

- *Landgoedhotel Woodbrooke* in Barchem ([www.woodbrookebarchem.nl](http://www.woodbrookebarchem.nl)): schön gelegenes Hotel mit Brasserie und Restaurant auf dem Land. Ein guter Ort für Kaffee, einen Mittagsimbiss, einen Umtrunk, High Tea oder ein Abendessen. Komfortable Übernachtungsmöglichkeit mit freundlichem Personal. Es besteht die Möglichkeit, Fahrräder zu leihen, um den Achterhoek weiter zu erkunden.
- *Boutique-Hotel Bonaparte* in Barchem ([www.hotelbonaparte.nl](http://www.hotelbonaparte.nl)): authentisches und gastfreundliches Hotel mit Brasserie-Restaurant. Schon seit Jahren ein Begriff im Achterhoek. Das Hotel hat auch einen Wellnessbereich.

## Achterhoek – Region der Schlösser und Landgüter

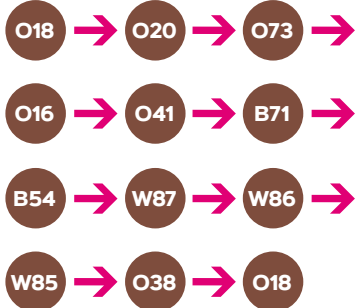
Wer vom Achterhoek spricht, spricht auch von Schlössern und Landgütern. In der ganzen Region verteilt liegen Dutzende von Landhäusern des alten Gelderländer Adels. Manche davon wurden ursprünglich als Verteidigungsanlagen gebaut, andere als elegantere Residenzen im 17. und 18. Jahrhundert. Viele der Schlösser werden noch heute von Nachkommen des Barons, Grafen oder Freiherrn bewohnt. Im Laufe der Zeit wurde die Verwaltung dieses Eigentums häufig in die Hände von externen Organisationen gegeben, beispielsweise Gelders Landschap oder Naturmonumenten. Die Kosten für den Unterhalt eines solchen Anwesens sind für den Grundstückseigentümer immer schwerer zu tragen. Weil viele Schlösser noch bewohnt sind, können nur wenige von innen besichtigt werden. Ein Blick von außen ist manchmal vom schönen Garten, der zum Haus gehört, möglich, aber meistens führt ein schöner (ausgeschilderter) Fahrrad- oder Wanderweg über das Anwesen. Weitere Informationen: <https://de.achterhoek.nl/schlösser-landgüter>



**Wandern rund um  
Haus Verwolde**  
2:45 STD (11KM)

**Routenbeschreibung  
Wanderung**

Vom Parkplatz aus gehen Sie zurück zur Zufahrtsstraße und biegen dann links in Richtung der Nebenstraße ab. Hier startet die Wanderung am Knotenpunkt O18. Folgen Sie den Wanderknotenpunkten, dann kommen Sie am Ende wieder am Ausgangspunkt aus:



**LEGENDE**

- WANDERROUTE
- WANDERKNOTENPUNKTE
- HAUS UND PARK (HAUS VERWOLDE)
- TEEHAUS
- ORT FÜR EINE PAUSE: VENNEKOTTEE
- PARKPLÄTZE



# Die schönsten Schlösser und Landgüter der Niederlande

Haus Verwolde gehört zum Projekt Schlösser und Landsitze, einer Auswahl der schönsten Schlösser, Landgüter und Anwesen des Landes. Machen Sie auch eine der anderen Schlösserwanderungen oder Schlösserradtouren: siehe [www.holland.com/schlösser](http://www.holland.com/schlösser)



## Impressum

Eine Initiative von NBTC in Zusammenarbeit mit Achterhoek Toerisme:



Unter anderem ermöglicht (finanziell und/oder inhaltlich) durch:



**Fotos:** Jan Bijl, Jan Bouman, GLK, Landgoedhotel Woodbrooke, Achterhoek Toerisme, Boetiek Hotel Bonaparte

**Layout:** De Boer & Van Dorst, Typetank

Die Route wurde mit größtmöglicher Sorgfalt zusammengestellt. Sollten sich Fehler in die Informationen eingeschlichen haben oder Anpassungen erforderlich sein, übernimmt die Organisation dafür keine Haftung.